

Factura

ANTULIO ROBERTO, LÓPEZ BARRERA

Nit Emisor: 9816097

ANTULIO ROBERTO LOPEZ BARRERA

4 CALLE 11-99 zona 1, Mixco, GUATEMALA

NIT Receptor: 3440958

Nombre Receptor: INSTITUTO GEOGRAFICO NACIONAL, INGENIERO ALFREDO OBIOLS GOMEZ

Dirección comprador: AVENIDA LAS AMERICAS 5-76, ZONA 13, GUATEMALA

NÚMERO DE AUTORIZACIÓN:

D1A3DBF1-A121-4899-A587-A47119BE1A71

Serie: D1A3DBF1 Número de DTE: 2703313049

Numero Acceso:

Fecha y hora de emisión: 30-jun-2025 17:33:56

Fecha y hora de certificación: 01-jun-2025 17:33:56

Moneda: GTQ

#No	B/S	Cantidad	Descripción	P. Unitario con IVA (Q)	Descuentos (Q)	Otros Descuentos(Q)	Total (Q)	Impuestos
1	Servicio	1	Pago de honorarios por servicios técnicos prestados al Instituto Geográfico Nacional, Ingeniero Alfredo Obiols Gómez del Ministerio de Agricultura, Ganadería y Alimentación durante el periodo correspondiente del 01 de junio de 2025 al 30 de junio de 2025, según contrato administrativo número 2025-202-1-2-6, Acuerdo Ministerial de aprobación número RH-029- 202-1-2025	10,000.00	0.00	0.00	10,000.00	IVA 1,071.428571
TOTALES:					0.00	0.00	10,000.00	IVA 1,071.428571

CANCELADO


* Sujeto a pagos trimestrales ISR

Datos del certificador

Superintendencia de Administracion Tributaria NIT: 16693949

Razón: que se registra para hacer constar que la factura que precede, Serie: D1A3DBF1 número de DTE 2703313049 de fecha 30 de junio de 2025; emitida por Antulio Roberto López Barrera, ampara el pago por servicios técnicos; correspondiente al mes de junio de 2025, según contrato Administrativo número 2025-202-1-2-6 y Acuerdo Ministerial de Aprobación No. RH-029-202-1-2025. Conste. Guatemala 30 de junio de 2025.




F. 
Antulio Roberto López Barrera
DPI: 2344 91493 1302

F. 
Ing. David Isaac Gómez Gómez
Sub-Director con Funciones Temporales
Instituto Geográfico Nacional -IGN-

F. 
Ing. Agr. Daunno Walther Chew Dávila
Director
Instituto Geográfico Nacional -IGN-

"Contribuyendo por el país que todos queremos"

	Identificador Documento del Verificador Integrado No: 1748821008210	Fecha de Generación: Jun 1, 2025, 5:36 PM
Detalle de Documentos		
Tipo Documento:	FEL	
Fecha Emisión:	30/06/2025 17:33:56	
Emisor:	9816097	
Agente de Retención:	No es agente de retención.	
Establecimiento:	ANTULIO ROBERTO LOPEZ BARRERA	
Receptor:	3440958-INSTITUTO GEOGRAFICO NACIONAL, INGENIERO ALFREDO OBIOLS GOMEZ	
Monto Total:	GTQ GTQ 10000.000000	
No. de Acceso:	0	
Autorización:	D1A3DBF1-A121-4899-A587-A47119BE1A71	
Serie:	D1A3DBF1	
Número del DTE:	2703313049	
Acuse de recibido:	FCID202520250601T17:33:5606:00D1A3DBF1A1214899A587A47119BE1A71	
Fecha de la consulta:	01/06/2025 17:36:43	
Estado:	Activo	
Asociado a una garantía mobiliaria:	No	



SITUACIÓN DEL CONTRIBUYENTE:

NO PRESENTA INCUMPLIMIENTOS

Al 01/06/2025 05:36:54 PM



CONTRIBUYENTE Y/O EMISOR	
NIT	9816097
NOMBRE	ANTULIO ROBERTO, LÓPEZ BARRERA
RESUMEN	
TIPO DE INCUMPLIMIENTO	
¡FELICITACIONES! NO PRESENTA INCUMPLIMIENTOS TRIBUTARIOS	
El no presentar incumplimientos, no garantiza que el contribuyente pueda obtener la "Solvencia Fiscal", ya que el proceso de emisión de la misma, considera otras obligaciones no incluidas en el Verificador Integrado.	

Para actualizar tus Datos de RTU, así como verificar el detalle de las declaraciones presentadas puedes hacerlo en Agencia Virtual ingresando Usuario y Contraseña, si aún no tienes tu contraseña, ingresa a <https://portal.sat.gob.gt/portal/> selecciona Agencia Virtual en la opción "Solicitar Usuario", luego preséntate a una Agencia u Oficina Tributaria o llama al Contac Center de la SAT, teléfono 1550.



Verifique la validez de la presente consulta

INFORME MENSUAL DE ACTIVIDADES REALIZADAS

No. Contrato Administrativo		2025-202-1-2-6
No. de Acuerdo Ministerial de Aprobación de contrato:		RH-029-202-1-2025
Tipo de Servicios:		TECNICOS
Nombres y apellidos de la persona contratista:		ANTULIO ROBERTO LÓPEZ BARRERA
Plazo de contratación:	Del: 02 /01/ 2025	Al: 30/06/ 2025
Periodo de este informe:	Del: 01 /06/ 2025	Al: 30/06/ 2025
Monto a Pagar: Diez mil Quetzales exactos		Q. 10,000.00
Prestados en:		INSTITUTO GEOGRÁFICO NACIONAL, INGENIERO ALFREDO OBIOLS GÓMEZ.

Señora Ministra de Agricultura, Ganadería y Alimentación:


A continuación, se detallan las actividades y avances gestionados durante el período de la contratación:

Descripción de actividades según TDR	Informe de actividades realizadas	Avance	
		Cuantitativo	Cualitativo
1) Servicios técnicos para colaborar en la recopilación de información documental para estudios de límites de los municipios y departamentos que le sean asignados.	Colaboré en servicios técnicos para la recopilación de información documental en los archivos de la División de Apoyo al Catastro y otros archivos, para verificación de límites del municipio de Guazacapan y sus colindantes en el departamento de Santa Rosa	100 %	Finalizado
2) Servicios técnicos para colaborar en actividades de transcripción, análisis y digitalización de información técnica para estudio de límites de los municipios y departamentos en la División de Apoyo al Catastro.	Colaboré en servicios técnicos para la transcripción y análisis de información documental, para la verificación de límites del municipio de San Antonio Huista del departamento de Huehuetenango.	100 %	Finalizado

3) Servicios técnicos para colaborar en procesos de recopilación de información para dar respuesta a requerimientos que ingresan a la División de Apoyo al Catastro.	Colaboré en servicios técnicos con la recopilación de información documental en los archivos de la División de Apoyo al Catastro, ploteo de coordenadas y ubicación de varias fincas, para dar respuesta a requerimientos enviados por Instituciones públicas y Municipalidades del interior de la República, que ingresan a la División de Apoyo al Catastro.	100 %	Finalizado
4) Servicios técnicos para colaborar en dar asistencia y resolución de dudas a usuarios respecto a temas de límites y productos de la División de Apoyo al Catastro.	Colaboré en servicios técnicos con el análisis y digitalización de límites en hojas cartográficas escala 1:50,000 de los municipios del departamento de Alta Verapaz.	100 %	Finalizado
5) Otras actividades relacionadas con el servicio contratado, o que le sean asignadas por la autoridad superior.	Colaboré en la resolución de dudas al público en general, en el área de Mercadeo y Ventas del Instituto Geográfico Nacional, referente a la ubicación de propiedades en los municipios de San Lucas Sacatepéquez del departamento de Sacatepéquez y Mixco del departamento de Guatemala. Masagua en el departamento de Escuintla.	100 %	Finalizado

El presente informe describe lo actuado por el suscrito en cumplimiento a las actividades desarrolladas durante el periodo de la contratación, y acorde a los términos de referencia de la misma.

Atentamente,

F. 
 Antulio Roberto López Barrera
 DPI: 2344 91493 1302
 Celular: 51717876

Se hace constar que las actividades descritas en este informe responden a lo estipulado en el contrato administrativo y sus respectivos términos de referencia, y se encuentran recibidos de conformidad, por lo que autorizo a quién corresponda, para que procedan al trámite de pago de los honorarios correspondientes.

F. 

 Ing. David Isaac Gómez Gómez
 Sub-Director con Funciones Temporales
 Instituto Geográfico Nacional -IGN-

F. 

 Ing. Agr. Daunno Walther Chew Dávila
 Director
 Instituto Geográfico Nacional -IGN-

INFORME FINAL DE ACTIVIDADES REALIZADAS

No. Contrato Administrativo		2025-202-1-2-6
No. de Acuerdo Ministerial de Aprobación de contrato:		RH-029-202-1-2025
Tipo de Servicios:		TECNICOS
Nombres y apellidos de la persona contratista:		ANTULIO ROBERTO LÓPEZ BARRERA
Plazo de contratación:	Del: 02 /01/ 2025	Al: 30/06/ 2025
Periodo de este informe:	Del: 02 /01/ 2025	Al: 30/06/ 2025
Monto a Pagar: Cincuenta y nueve mil seiscientos setenta y siete Quetzales con 42/100		Q. 59,677.42
Prestados en:		INSTITUTO GEOGRÁFICO NACIONAL, INGENIERO ALFREDO OBIOLS GÓMEZ.

Señora Ministra de Agricultura, Ganadería y Alimentación:

A continuación, se detallan las actividades y avances gestionados durante el período de la contratación:

Descripción de actividades según TDR	Informe de actividades realizadas	Avance	
		Cuantitativo	Cualitativo
1) Servicios técnicos para colaborar en la reco pilación de información documental para estudios de límites de los municipios y departamentos que le sean asignados.	Colabore en servicios técnicos para la recopilación de información documental en los archivos de la División de Apoyo al Catastro y otros archivos, para verificación de límites de los municipios de Amatitlán del departamento de Guatemala, y San Vicente Pacaya del departamento de Escuintla, Pueblo Nuevo Viñas y Taxisco del departamento de Santa Rosa, Palin con San Vicente Pacaya y Escuintla del departamento de Escuintla, Sibinal y Tacana del departamento de San Marcos, Amatitlán y Villa Canales del departamento de Guatemala y Guazacapan del departamento de Santa Rosa.	100 %	Finalizado

<p>2) Servicios técnicos para colaborar en actividades de transcripción, análisis y digitalización de información técnica para estudio de límites de los municipios y departamentos en la División de Apoyo al Catastro.</p>	<p>Colaboré en servicios técnicos para la transcripción y análisis de información gráfica, Registral e Histórica obtenida en los archivos de la División de Apoyo al Catastro y otros archivos, para el trazo de límites de</p> <p>Los municipios de Cabañas y San Diego del departamento de Zacapa, Jocotan y Camotan del departamento de Chiquimula, y el municipio de Zunil del departamento de Quetzaltenango, Jocotan y Olopa del departamento de Chiquimula, y el municipio de La Democracia del departamento de Escuintla, Jocotan y Chiquimula del departamento de Chiquimula, Guazacapan del departamento de Santa Rosa, y San Antonio Huista del departamento de Huehuetenango, análisis, verificación y digitalización de la información documental relacionada con expedientes de las fincas ubicadas en el municipio de Villa Canales del departamento de Guatemala.</p>	<p>100 %</p>	<p>Finalizado</p>
<p>3) Servicios técnicos para colaborar en procesos de recopilación de información para dar respuesta a requerimientos que ingresan a la División de Apoyo al Catastro.</p>	<p>Colaboré en servicios técnicos con la recopilación de información documental en los archivos de la División de Apoyo al Catastro, ploteo de coordenadas y ubicación de varias fincas, para dar respuesta a requerimientos enviados por Instituciones públicas y Municipalidades del interior de la República, que ingresan a la División de Apoyo al Catastro.</p>	<p>100 %</p>	<p>Finalizado</p>
<p>4) Servicios técnicos para colaborar en dar asistencia y resolución de dudas a usuarios respecto a temas de límites y productos de la División de Apoyo al Catastro.</p>	<p>Colaboré en servicios técnicos con el ploteo de coordenadas y ubicación de varias fincas para la verificación de límites intermunicipales en los municipios de Pastores y sus colindantes del departamento de Sacatepéquez y el municipio de Chajul del departamento de Quiché, El Tejar del departamento de Chimaltenango y Sacapulas del departamento de Quiché, Guazacapan, Taxisco y Chiquimulilla del departamento de Santa Rosa y San Juan Ermita del departamento de Chiquimula, Pueblo Nuevo Viñas y</p>	<p>100 %</p>	<p>Finalizado</p>


	Guazacapan del departamento de Santa Rosa, análisis y digitalización de límites en hojas cartográficas de los municipios del departamento de Quetzaltenango y los municipios del departamento de Alta Verapaz.		
5) Otras actividades relacionadas con el servicio contratado, o que le sean asignadas por la autoridad superior.	Colaboré en la resolución de dudas al público en general, en el área de Mercadeo y Ventas del Instituto Geográfico Nacional ingeniero Alfredo Obiols Gómez referente a la ubicación de propiedades en los municipios de San Antonio Palopó del departamento de Solola, Taxisco del departamento de Santa Rosa, San Miguel Panam del departamento de Suchitepéquez, San Andrés Itzapa del departamento de Chimaltenango, Sumpango del departamento de Sacatepéquez y San Juan Sacatepéquez del departamento de Guatemala, Comapa, Jalpatagua y Jutiapa del departamento de Jutiapa, El Tejar del departamento de Chimaltenango, Masagua del departamento de Escuintla, San José Pínula del departamento de Guatemala y Chicacao del departamento de Suchitepéquez, San Lucas del departamento de Sacatepéquez, Mixco del departamento de Guatemala y Masagua del departamento de Escuintla.	100 %	Finalizado

Resultado de la prestación de los servicios:

Servicios técnicos para colaborar en la compilación de información documental en varios Archivos, para estudios de límites de varios municipios, resolución de dudas de límites intermunicipales, ploteo de coordenadas y ubicación de fincas y propiedades en varios municipios del interior de la República.

El presente informe describe lo actuado por el suscrito en cumplimiento a las actividades desarrolladas durante el periodo de la contratación, y acorde a los términos de referencia de la misma.

Atentamente,

F. 
Antulio Roberto López Barrera
DPI: 2344 91493 1302
Celular: 51717876

Se hace constar que las actividades descritas en este informe responden a lo estipulado en el contrato administrativo y sus respectivos términos de referencia, y se encuentran recibidos de conformidad, por lo que autorizo a quién corresponda, para que procedan al trámite de pago de los honorarios correspondientes.

F. 
Firma y sello del responsable de la verificación
De los servicios contratados
Ing. David Esteban Gómez
Sub-Director con Funciones Temporales
Instituto Geográfico Nacional -IGN-



F. 
Firma y sello del Director o Viceministro
Que suscribió el contrato administrativo
Ing. Agr. Dávid Walter Chew Davila
Director
Instituto Geográfico Nacional -IGN-